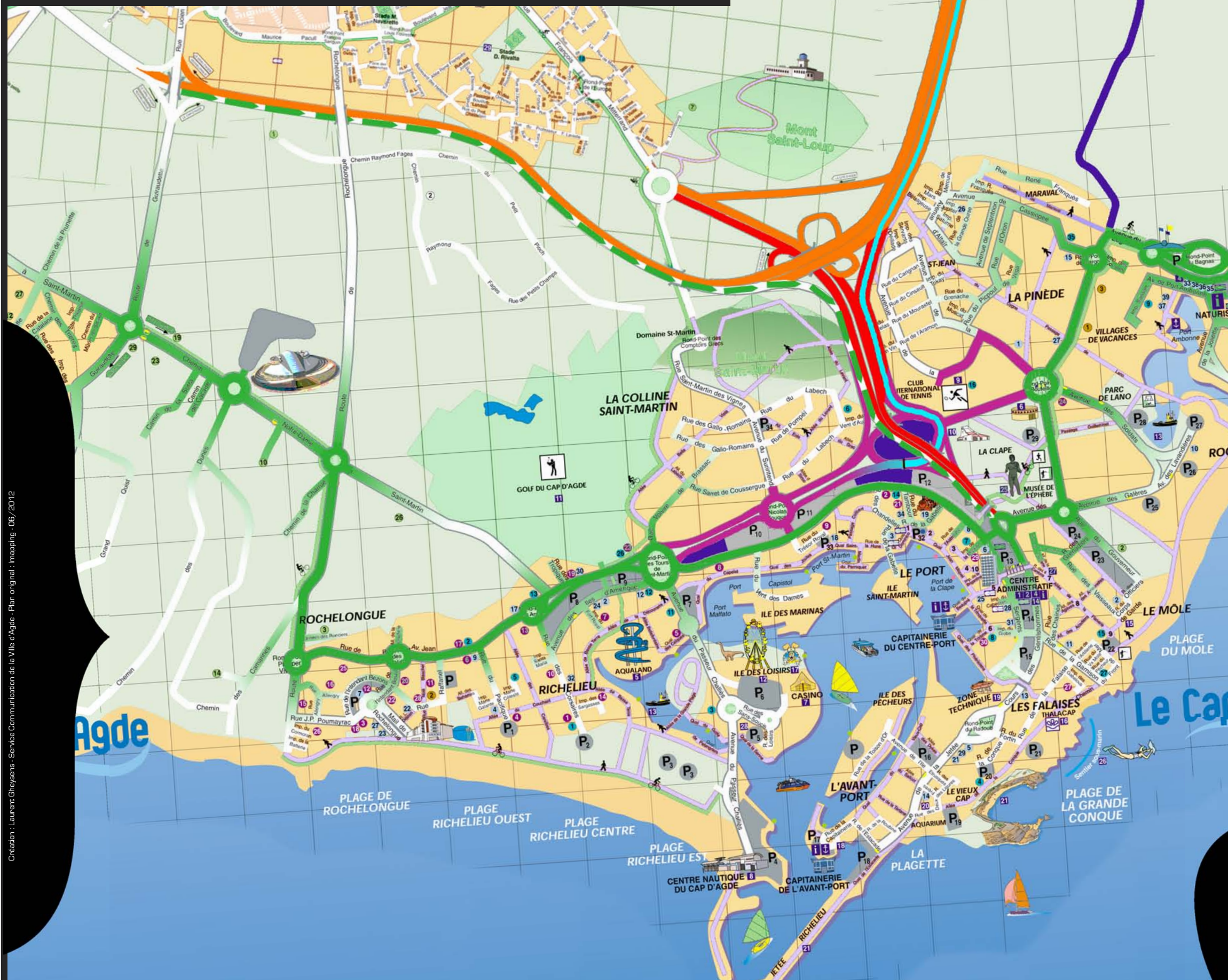


TOUR DE FRANCE 2012






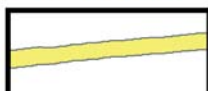

14 juillet 2012 - 13^e étape - Arrivée Le Cap d'Agde

PLAN DE CIRCULATION

www.ville-agde.fr - www.capdagde.com



Légende

-  Parcours du **Tour de France 2012**. Arrivée des coureurs entre 16h50 et 17h20.
 -  **Zone fermée** à la circulation, au stationnement et au public à partir **23h00**, le 13/07.
 -  **Axes violets** : fermés à partir de **5h00** jusqu'à **22h00**, le 14/07.
 -  **Axes rouges** : fermés à partir de **9h00** le 14/07.
 -  **Axes oranges** : fermés à partir de **10h30** le 14/07.
 -  **Axe jaune** : **D612** dans le sens Marseillan - Agde fermée à partir de **13h00** le 14/07.
 -  **Axes verts/blancs** : circulation libre toute la journée. (Sens unique : D612, échangeur Rochelongue jusqu'à Cap d'Agde).
- Réouverture** progressive des voies à partir de **18h30**, sauf **axes violets**, à partir de **22h00**.

Les informations communiquées sur ce plan sont données à la date du 07/06/2012 et sous réserve de modifications ultérieures.